

# 86<sup>ème</sup> ANNEMASSE BELLEGARDE



**DIMANCHE 24 MARS 2024**

**GRAND PRIX**



**Annemasse Agglo**

Annemasse - Les Voirons Agglomération



## Annemasse-Bellegarde Grand Prix de l'Agglomération Annemasse-les-Voirons

Le Vélo Club d'Annemasse organise pour la 86<sup>ème</sup> édition, la traditionnelle classique de printemps, Annemasse – Bellegarde.

Cette épreuve, créée peu avant la guerre de 1914, est la doyenne des courses en ligne, amateurs de la région Rhône-Alpes.

Sur un parcours de 167 km, elle traverse les départements de la Haute-Savoie, avec un dénivelé de 2100 mètres et 4 grands prix de la montagne et 4 classements des sprints.

Cette épreuve est organisée en partenariat avec Annemasse Agglo qui comprend 12 communes : Ambilly, Annemasse, Bonne, Cranves-Sales, Etrembières, Gaillard, Juvigny, Lucinges, Machilly, Saint-Cergues, Vétraz-Monthoux, et Ville-la-grand.

### Numéros utiles :

Olivier Paret-Peintre	Président du V.C.A.	06.11.96.09.84
Gérald Colin	Directeur de l'épreuve	06.79.77.94.81
Xavier Coursière	Médecin	06.62.06.18.75
Joël Fasquelle	Trésorier	06.69.51.19.21
Gérard DERONZIER	Relation équipe	





# 86<sup>ème</sup> Annemasse-Bellegarde

## Epreuve Elite Nationale

### Les horaires

De 09h00 à 11h00 Permanence Maison des sports, rue Henri Barbusse 74100 ANNEMASSE

Après l'arrivée retour des transpondeurs au siège du VCA 14 rue des amoureux (derrière la ligne)

A 10h30 Réunion des Directeurs Sportifs Maison des sports

#### Présentation des coureurs (par équipes complètes)

Dès 11h00 à 12h00 au podium place des marchés

#### DEPART FICTIF DE LA COURSE

12h00 sur la ligne de départ Avenue Jules Ferry (devant le camion podium)

#### CEREMONIE PROTOCOLAIRE,

Au podium place des marchés

**Retour des transpondeurs au siège du Vélo Club d'Annemasse**

# REGLEMENT

## Règlement FFC – épreuve d'un jour – ELITE NATIONALE

---

### Article : Organisation

L'épreuve cycliste ANNEMASSE-BELLEGARDE est organisée par le Vélo Club d'Annemasse suivant les règlements de la Fédération Française de cyclisme.

Elle se dispute **le Dimanche 24 mars 2024**.

Les coureurs et l'ensemble des suiveurs sont tenus de respecter le code de la route et les consignes de la Gendarmerie, de la Police Nationale et de la Préfecture.

### Article 2 : Type d'épreuve

L'épreuve est réservée aux athlètes des catégories Elites et Open 1

L'épreuve est classée 1.12.1 ELITE NATIONALE

### Article 3 : Participation

Conformément au règlement de la FFC article 2.1.2

Equipes de 8 coureurs maximum.

Les engagements à titre individuel, sont admis.

### Les coureurs U19 ne sont pas admis

Voitures suiveuses de Directeurs Sportifs admises à partir de 5 coureurs partants.

### Article 4 : Permanence

La permanence de Départ pour le retrait des dossards et la confirmation des partants se tient le : **Dimanche 24 mars 2024 de 9h00 à 11h00 Maison des Sports à Annemasse Rue Henri Barbusse. Retour des transpondeurs après l'arrivée au siège du VCA 14 rue des Amoureux (derrière la ligne)**

La réunion des Directeurs Sportifs, organisée suivant le règlement de la FFC, article 1.2.087, en présence du collègue des Commissaires à lieu à 10h30 précises

### Article 5 : Radio-Tour

Les informations courses sont émises sur la fréquence 157,550 Mhz

### Article 6 : Assistance Technique Neutre

Le service d'assistance technique est assuré par une société privée au moyen d'une voiture. Une seconde voiture de dépannage neutre est mise à disposition par le Vélo Club d'Annemasse. Les équipes devront fournir une paire de roue à ce deuxième véhicule.

### Article 7 : Zones de ravitaillement

Zones de ravitaillement du km 73 à Cruseilles au km 77,5 à Vovray en Bornes. Ensuite, selon la décision du président du jury des commissaires.

### Article 8 : Sécurité et délais d'arrivée

**Afin d'assurer la sécurité et la régularité de l'épreuve, à partir du km 105 (1<sup>er</sup> passage à Reignier) et au km149 (Nangy) tous les coureurs pointés à plus de 10 minutes du peloton principal, ne seront plus protégés. Ils devront rentrer et quitter la course, ou s'ils souhaitent, retirer leur dossard et continuer sous leurs propres responsabilités. Tout coureur arrivant dans**



un délai supérieur à 8% du temps après le vainqueur ne sera pas retenu dans le classement. Ce délai peut être augmenté par le collège des commissaires.

### **Article 9 : Classements**

Les classements suivants sont établis :

#### Classement individuel au temps

#### Classement de la Montagne

5, 3, 2 et 1 points sont attribués à chaque GPM, a savoir :

Arcine	km	33.6
Choisy	km	64,1
Le Mont	km	89.5
Chez Padon	km	132.5
Arthaz (Les Echelettes)	km	157.5

#### Classements des RUSCH

5, 3, 2 et 1 points sont attribués à chaque sprint, à savoir :

Saint Julien en Genevois	km	12.2
Frangy	km	47.8
Cruseilles	km	71.6
Reignier	km	109
Bonneville	km	123.5



En cas d'égalité, les ex-aequo sont départagés par le nombre de passages en tête, puis au nombre de 2<sup>ème</sup>, 3<sup>ème</sup> ou 4<sup>ème</sup> places si nécessaire.

### **Article 10 : Prix**

**Grille de prix FFC N : 3506/25, à savoir 25 prix**

**Prix de la Montagne 500.-€ :**

250.-€	au premier
150.-€	au deuxième
100.-€	au troisième

**Classement des sprints 500.-€**

250.-€	au premier
150.-€	au deuxième
100.-€	au troisième

**Prime Souvenir Martial Babytcheff** 100.-€ au premier

### **Article 11 : Anti-Dopage**

Le règlement anti dopage de la FFC s'applique intégralement à la présente épreuve.

Le contrôle anti dopage à lieu : **Maison des sports, rue Henry Barbusse**

### **Articles 12 : Protocole**

Les coureurs suivants doivent se présenter au protocole des récompenses :

Les 3 premiers de l'épreuve

Le premier U23

Les 3 premiers du classement du Grand Prix de la Montagne –

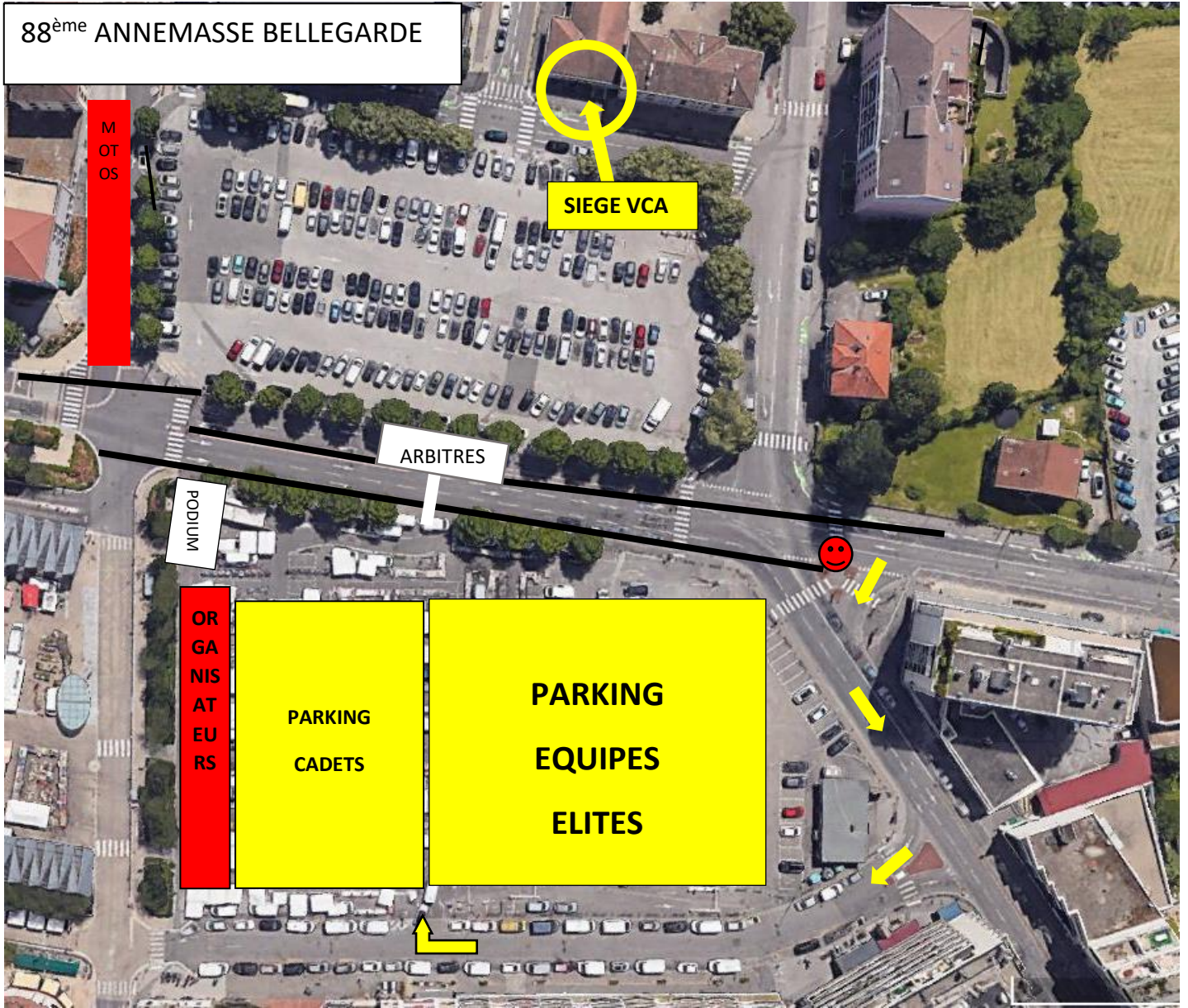
Les 3 premiers du classement des RUSCH CREDIT-MUTUEL


Le vainqueur du souvenir Martial Babytcheff

**Les coureurs sont tenus d'assister au protocole (aucun prix ne sera envoyé)**

**La tenue de course est exigée pour la remise des prix.**

# Plan d'Annemasse



 Déviation directeurs sportifs

 Régulateur

# Plan d'Annemasse

Parking organisations  
et coureurs

Local VCA

Départ

MAISON DES SPORTS



Remarques : Il est strictement interdit de stationner sur le parking Libération



# Comité d'organisation

\*\*\*\*\*

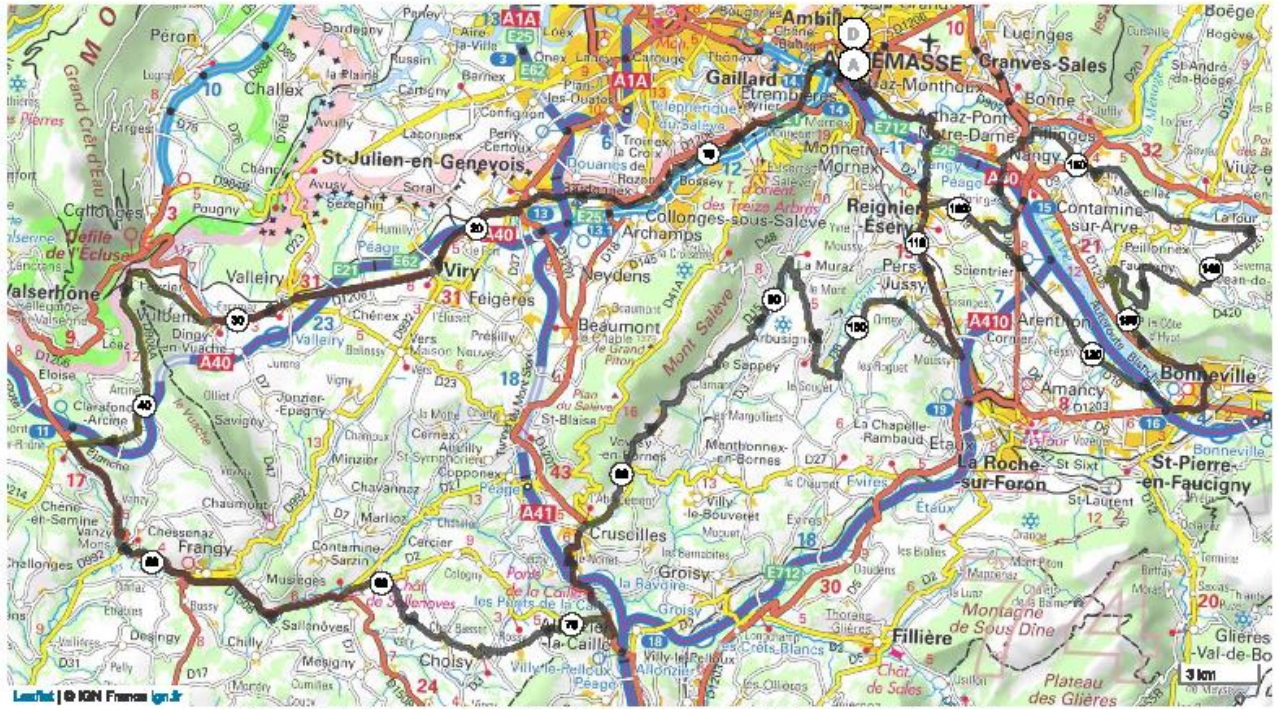
<b>Président</b>	<b>Olivier Paret-Peintre</b>
<b>Trésorier</b>	<b>Joël Fasquelle et Nicolas Venzin</b>
<b>Secrétariat</b>	<b>Sandrine Merzario</b>
<b>Sécurité</b>	<b>Jacques Tichon / Didier Pluvinet</b>
<b>Départs /arrivée</b>	<b>Marcel Laurent</b>
<b>Intendance</b>	
<b>Responsable pilotes</b>	<b>Gérard Deronzier</b>
<b>Relations équipes</b>	
<b>Caravane/véhicules</b>	<b>Gwenael Conte</b>
 <b><u>Staff technique :</u></b>	
<b>Président du jury</b>	
<b>Directeur de course</b>	<b>Gérald Colin</b>
<b>Juge arrivée</b>	
<b>Informatique</b>	<b>"votrecourse.com"</b>
<b>Speaker</b>	<b>Emmanuel Chaussard et Pascal Nanjoux</b>
<b>Motos sécurité</b>	<b>Jacques Tichon</b>
<b>Radio Tours</b>	<b>Romain Fossurier</b>
<b>Ardoisier</b>	<b>Josiane Jorat</b>
<b>Service médical</b>	<b>Croix rouge</b>
<b>Médecin</b>	<b>Docteur Xavier Coursières</b>
<b>Ambulances</b>	<b>Société Perrollaz</b>

## Hopitaux

<b>CHAL Hopitaux du Léman</b>	<b>04.50.82.20.00</b>
<b>Hopital Annecy</b>	<b>04.50.63.63.63</b>
<b>Hopital St. Julien</b>	<b>04.50.49.65.65</b>



#12366061 | Cyclisme - Route | A/B Elites  
Annemasse → Annemasse  
169.983 km 2124 m 2124 m 304 m 887 m



Le droit de reproduction est strictement réservé à un usage personnel et privé. Lors de la pratique de votre activité, veuillez respecter les règles de sécurité et les recommandations de la police locale. © 2020 OpenStreetMap

ANNEMASSE BELLEGARDE et Retour						
GRAND PRIX DE ANNEMASSE-LES VOIRONS AGGLOMERATION						
2024						
SECURITE	km fait	km à faire	LOCALITES	PRIX	ROUTES	HEURE
	0,0	0,0	ANNEMASSE centre ville depart fiché 5,2 KM		Avenue Jules Ferry	12h00
	0,0	166,0	GAILLARD DEPART REEL INTERMARCHE		Route de Zône	12h15
	2,7	163,3	LE PAS DE L'ECHELLE		D1206	12 h 18
	3,5	162,5	PRIME Souvenir Martial BABYTCHEFF	100 €	D1206	12 h 19
MARCHE	7,5	158,5	COLLONGES SOUS SALEVE		D1206	12 h 25
TRAVAUX	12,2	153,8	ST JULIEN EN GENEVOIS	SPRINT 1	D1206	12 h 31
	17,3	148,7	VIRY		D1206	12 h 38
	22,5	143,5	VALLEIRY		D1206	12 h 45
	25,0	141,0	VULBENS		D1206	12 h 49
	26,1	139,9	CARREFOUR D237 (Rte du 18 aout 1944)		D1206/D237	12 h 50
	27,0	139,0	CHEVRIER		D908A	12 h 52
	33,6	132,4	ARCINE		D908A	13 h 01
	35,7	130,3	CLARAFOND		D908A	13 h 03
	38,7	127,3	ELOISE Rond point La Croisée		RD1508/D908A	13 h 08
	46,8	119,2	FRANGY	SPRINT 2	RD1508	13 h 19
	48,9	117,1	MUSIEGES		RD1508	13 h 22
	54,3	111,7	BONLIEU		RD27/RD2	13 h 29
	59,7	106,3	CHOISY Chef-lieu		D203/D303	13 h 36
	63,6	102,4	CHOISY - Charave - Les Marais Poutaux	GPM 1	D3	13 h 42
	68,2	97,8	PONT DE LA CAILLE		D3/D1201	13 h 48
	68,3	97,7	ZONE DE DECHETS		D1201	13 h 48
	71,6	94,4	CRUSEILLES	SPRINT 3	1201	13 h 53
	72,1	93,9	CRUSEILLES		D1201/D15	13 h 53
	72,5	93,5	CRUSEILLES, route du lac		rte du lac	13 h 54
	73,2	92,8	CRUSEILLES, route des Granges		rte des Granges	13 h 55
	73,9	92,1	CRUSEILLES, route du parc à daims		VC n°9	13 h 56
	74,2	91,8	CRUSEILLES		D27	13 h 56
	74,5	91,5	CRUSEILLES, Dromières- début zone ravitaillement		D15	13 h 57
	77,5	88,5	VOVRAY EN BORNE fin zone ravitaillement		D15	14 h 01
	85,9	80,1	LA MURAZ		D15	14 h 12
	89,5	76,5	LE MONT d'en bas (côtes du Fernex)	GPM 2	Rte des Monts	14 h 17
	90,3	75,7	ARBUSIGNY		D 6	14 h 18
	100,0	66,0	MOUSSY		D6/D2	14 h 32
DANGER !	104,3	61,7	REIGNIER passage à niveau		D2	14 h 38
	105,0	61,0	REIGNIER rond point des Jonquilles		D19 / D2	14 h 39
BARRIERE 10'	105,5	60,5	REIGNIER	SPRINT 4	D15	14 h 39
	108,3	57,7	REIGNIER, L'Eculaz rond point du Poulpe		D19 / D19A	14 h 43
	110,1	50,9	CARREFOUR DE BIGAILLE		D 19/D903	14 h 46
	110,8	50,2	SCIENTRIER		D19	14 h 46
	111,7	54,3	ARENTHON		D19/D1203	14 h 48
	118,8	47,2	BONNEVILLE AV Mendès France			14 h 57
	119,0	47,0	BONNEVILLE AV Mozart			14 h 58
	120,6	45,4	BONNEVILLE	SPRINT 5	D1205	15 h 00
	121,8	44,2	LA COTE D'HYOT		D1205/D12	15 h 02
	126,8	39,2	FAUCIGNY		D12/C2	15 h 08
	129,5	36,5	CHEZ PADON	GPM 3	C2	15 h 12
	132,8	33,2	SAINT JEAN DE THOLOME		D20	15 h 17
	136,9	29,1	LA TOUR		D9	15 h 22
	139,3	26,7	PEILLONNEX ( Carrefour Senoche )		D9	15 h 26
	145,0	21,0	ARPIGNY		D9 / D20	15 h 33
	147,5	18,5	FILLINGES, route chef lieu, route de la Plaine		route de la Plaine	15 h 37
	148,0	18,0	FILLINGES, route de la plaine, sortie D903		D903 / D198	15 h 37
BARRIERE 15'	149,5	16,5	NANGY		Rte de Bonne / D1205	15 h 40
	152,6	13,4	Rte des Aiguillons, rte Boringe, rte Parchets		D903	15 h 44
	153,0	13,0	PONT DE BELLECOMBES		D903	15 h 44
	154,5	11,5	L'Eculaz rond point du Poulpe		D19 / D19A	15 h 46
	157,0	9,0	REIGNIER rond point des Jonquilles		D19 / D2	15 h 50
	159,4	6,6	ARTHAZ (Les Echelettes)	GPM4	D2/D202	15 h 53
	160,7	5,3	ARTHAZ rond point		D202 / D1205	15 h 55
	166,0	0,0	ANNEMASSE - ARRIVEE		D1205	16 h 02
			Horaires calculés à la moyenne de 42km/h			

Un grand merci à tous nos partenaires institutionnels





# **A tous nos FOURNISSEURS OFFICIELS**

# A tous nos SPONSORS OFFICIELS

**Partenaire du Grand Prix de la Montagne**

**Crédit  Mutuel**

**Partenaire du classement des sprints**

**SETAM**